

**ZALEW SULEJOWSKI** – utworzony w latach 1969-74 jako rezeruar wody dla Łodzi. Zapora czołowa ma długość 1200 m, maks. wys. 16 m. Ujęcie wody z Łodzią łączy 42 km rurociąg. Jezioro zarybiono specjalnymi gatunkami ryb. Akwen zbiornika ma 2117 ha, 17 km długości, maksymalna głębokość dochodzi do 10 m. Wzdłuż obrzeży strefa ochronna.

Ze względu na małą głębokość występuje dość gwałtownie krótka, stroma fala, bardzo niebezpieczna nawet dla bardzo dużych łodzi, szczególnie niebezpieczna przy wietrze pd.-zach. Płynąc trzymać się należy brzegu zawietrznego. Na całym obrzeżu zalewu panuje zakaz biwakowania z wyjątkiem pól biwakowych.



**SULEJÓW** – miasto, około 6 tys. mieszk. Jedna z najstarszych osad nad Pilicą. Pierwsza wzmianka pochodzi z 1145 r., w 1176 r. Sulejów został nadany przez Kazimierza Sprawiedliwego zakonowi Cystersów. W średniowieczu była tu komora celna. Tutaj krzyżowały się szlaki handlowe. W Sulejowie istniały targi – jedno z najstarszych w Polsce. Prawa miejskie nadane w 1308 r. przez Władysława Łokietka. Najazdy szwedzkie zrujnowały miasto. W 1870 r. Sulejów utracił prawa miejskie, które odzyskał w 1927 r. W Sulejowie urodził się i działał pisarz Lucjan Rudnicki.

Noclegi: OSiR – Ośrodek campingowy i pole namiotowe, ul. Błonie, Schronisko młodzieżowe PTSM – sezonowe VII-VIII, ul. Szkolna.

Zabytki: Kościół św. Floriana, parafialny, zbud. w 1903 r. na miejscu XIII-wiecznego.

Kaplica NMPanny, zbudowana z fund. Baltazara i Jadwigi Ligęzków w 1644 r. jako kościółek szpitalny.

**PODKLASZTORZE** – dawniej wieś, obecnie dzielnica Sulejowa z dawnym opactwem Cystersów (zabytek byłej klasy 0). Zabudowania tworzą nieregularny wielobok. W jego obwodzie kościół romański z 1232 r., bazylikowy. Zespół obronny obejmuje Bramę Krakowską, Wieżę Rycerską, Wieżę Attykową, Basztę Muzyczną, Basztę Mauretańską, Wieżę Opaką z arsenałem. Z klasztoru ocalała zakrycia, zaś z pałacu opackiego jedna ściana.

Przy wejściu do kościoła – portal późnoromański z 1230 r. oraz tympanon romański z końca XII w. We wnętrzu kaplica bł. Wincentego Kadłubka z 1602-37. Muzeum PTTK.

**KURNĘDZ** – wieś letniskowa, na wysokim brzegu rzeki kamieniolomy wapienia i Zakłady Wapiennicze.

**BIALA** – wieś letniskowa, miejsce na biwak.

**WINDUGA** – przysiółek, dawniej miejsce w którym spuszczano na wodę tratwy.

**TRZY MORGI** – wieś, w pobliżu ośrodka Wypoczynkowo-Obozowo-Szkoleniowy Hufca w Piotrkowie Trybunalskim, miejsce na biwak.

**ZYGMUNTÓW** – wieś znana z pomocy i udziału jej mieszkańców w ruchu oporu. 30 listopada 1944 r. przeszła hitlerowską pacyfikację. Odznaczona przez Radę Państwa Krzyżem Walecznych.

**SKOTNIKI** – wieś, we wsi kościół drewniany, późnogotycki z 1528 r., przebudowywany w XVIII w.; park z odbudowywanym późnorenansowym dworem sięgającym wg legendy czasów Kazimierza Wielkiego. Na pn.-wsch. od wsi znajduje się Diabła Góra – miejsce walki stoczony w 1943 r. przez partyzantów z hitlerowcami.



MAJKOWICE – wieś z ruinami XIV-wiecznego zamku.

Majkowice  
Piaski  
189,0  
Faliszew

Będyń  
188  
Ojrzanka  
203  
Taras

TARAS – wieś, od Przedborza do wsi Taras liczne malownicze odcinki z ciekawymi miejscami na biwaki.

2KM BĄKOWA GÓRA – wieś, położona na wzgórzu 282 m n.p.m.  
Noclegi: Dom Wycieczkowy i domki campingowe.  
Zabytki: Kościół św. Trójcy z XV w., później przebudowywany z XVIII-wieczną dzwonnicy. Pozostałości XIV lub XV-wiecznego zamku, Dwór Małachowskich z 2 poł. XVIII w.

191,3  
Trupień  
Pysowy  
199  
Pohulanka  
Pilica  
Sulejów  
742

WOLA PRZEDBORSKA – wieś, na terenie dawnego folwarku resztki dawnej manufaktury sukienniczej, którą opiekował się S. Staszic.

Wola Przedborska  
Widoma  
201,0  
749  
Końskie  
Grobła  
Grobelka  
PRZEDBÓRZ  
Radomsko  
Swińska Krzywda

PRZEDBÓRZ – miasto, około 4 tys. mieszk., leży na skraju pasma Przedborsko-Małogoskiego Gór Świętokrzyskich.

Gród wzmiankowany w 1239 r. Prawa miejskie Przedbórz otrzymał w 1405 r. z rąk Władysława Jagielli. Kres świetności miasta kładł Szwedzi, pałac miasto. W okresie II wojny światowej miasto zniszczone w 60%.

Zabytki: Kościół św. Aleksego, parafialny, zbud. w 1278 r., fundacji Bolesława Wstydlwego. Gotycka wieża kościelna, z piaskowca zbudowana w 1341 r. Przy głównym wejściu do kościoła znajduje się w murze żelazna obroza tzw. kuna, w którą zakuwano w średniowieczu skazańców za obrazę moralności. Widok na Bąkową Górę, Chelmską Górę i Majową Górę. Ratusz późnoklasykystyczny z lat 1820-30. Domy z XVIII-XIX w.

Stacja benzynowa.  
Przed mostem kamienny próg – płynąć lewą stroną.

Łączkowiec

197  
Chalupki  
209,8  
192  
Pratkowice  
Włoszczowa  
742  
Gradek  
Dwór  
Rączki  
Blota

PRATKOWICE – wieś, na prawym brzegu rzeki interesująca kolonia jałowca rosnąca na polach.

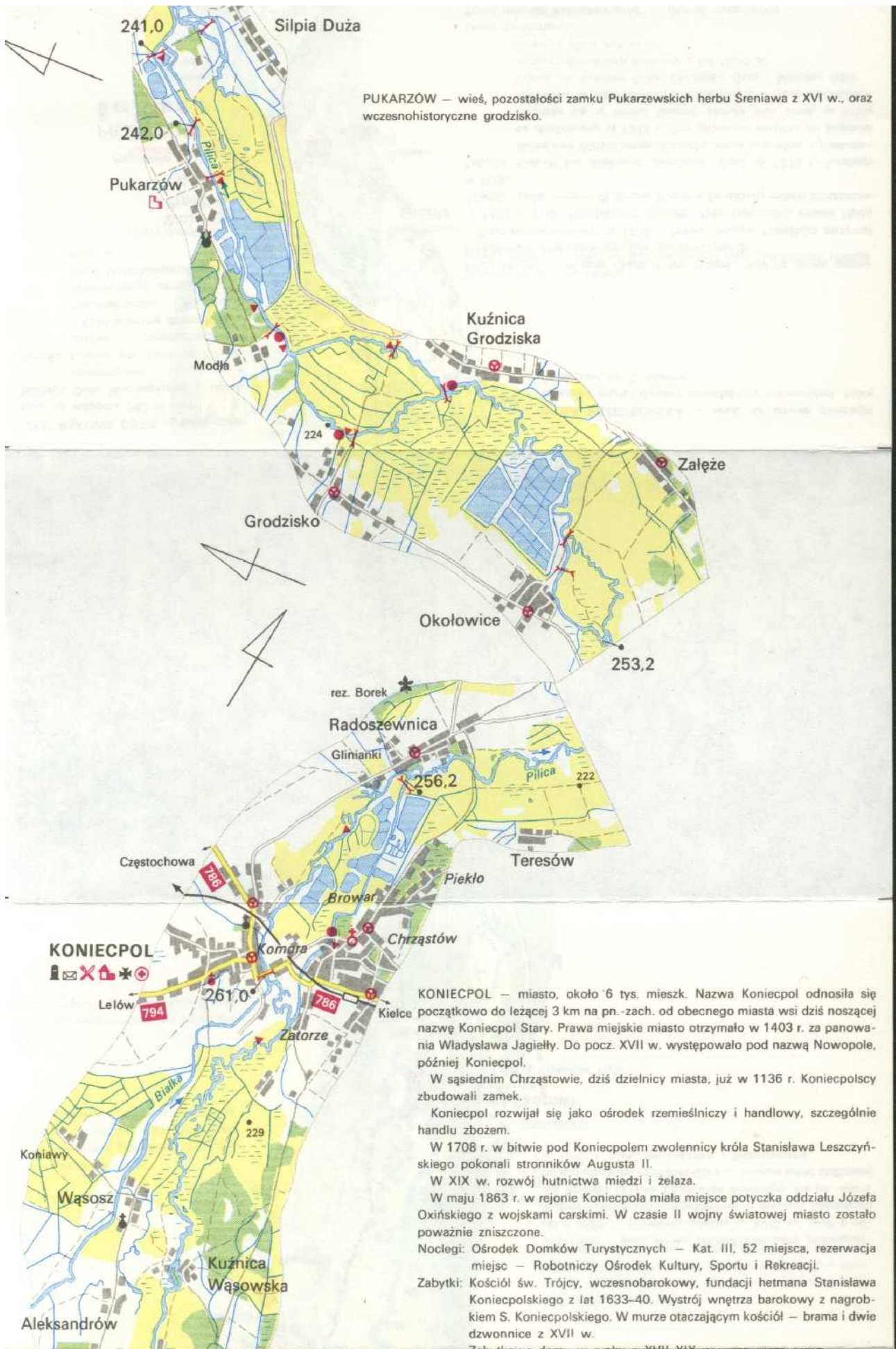
MROWINA – wieś, w pobliżu, w lesie znajduje się stacja wodna Hufca ZHP z Rozprzy.

KRZĘTÓW – wieś o walorach wypoczynkowych, miejsce na biwak.



SUDZINEK – wieś, w pobliżu liczne plaże, utworzone przez meandrującą rzekę.

MALUSZYN – wieś, we wsi kościół murowany z lat 1777-87, później restaurowany; zespół podworski z XIX w. – dwór i baszta o charakterze romantycznym; zabytkowe czworaki klasycystyczne z pocz. XIX w. Kamienny próg w nurcie Pilicy za mostem drogowym. 0,5 km dalej przegroda spiętrzająca – konieczna przenoska kajaka.



PUKARZÓW — wieś, pozostałości zamku Pukarzewskich herbu Sreniawa z XVI w., oraz wczesnohistoryczne grodzisko.

**KONIECPOL**



**KONIECPOL** — miasto, około 6 tys. mieszk. Nazwa Koniecpol odnosiła się początkowo do leżącej 3 km na pn.-zach. od obecnego miasta wsi dziś noszącej nazwę Koniecpol Stary. Prawa miejskie miasto otrzymało w 1403 r. za panowania Władysława Jagiełły. Do pocz. XVII w. występowało pod nazwą Nowopole, później Koniecpol.

W sąsiednim Chrzastowie, dziś dzielnicy miasta, już w 1136 r. Koniecpolscy zbudowali zamek.

Koniecpol rozwijał się jako ośrodek rzemieślniczy i handlowy, szczególnie handlu zbożem.

W 1708 r. w bitwie pod Koniecpolem zwolennicy króla Stanisława Leszczyńskiego pokonali stronników Augusta II.

W XIX w. rozwój hutnictwa miedzi i żelaza.

W maju 1863 r. w rejonie Koniecpola miała miejsce potyczka oddziału Józefa Oxińskiego z wojskami carskimi. W czasie II wojny światowej miasto zostało poważnie zniszczone.

Noclegi: Ośrodek Domków Turystycznych — Kat. III, 52 miejsca, rezerwacja miejsc — Robotniczy Ośrodek Kultury, Sportu i Rekreacji.

Zabytki: Kościół św. Trójcy, wczesnobarokowy, fundacji hetmana Stanisława Koniecpolskiego z lat 1633–40. Wystrój wnętrza barokowy z nagrobkiem S. Koniecpolskiego. W murze otaczającym kościół — brama i dwie dzwonnice z XVII w.

Zabliżenie: ...



1:75000

W dzielnicy Chrzastów – dawny zespół pałacowy: pałac wybudowany w XVII w. na miejscu dawnego zamku, klasycystyczne oficyny z przeł. XVII–XIX w., baszta z XVII w., przekształcona w XIX w. na pawilon ogrodowy, park założony w 2 poł. XVIII w.  
Stacja benzynowa – ul. Mickiewicza, tel. 370.

Szlak kajakowy posiada według klasyfikacji międzynarodowej stopień trudności CL I (przejazd łatwy: małe regularne fale, niezna-  
czne bystrza, ląchy piaszczyste, mielizny, łat-  
we zakręty), miejscami CL II (nieco trudno:  
wąskie i kręte koryto, miejscami znaczny  
spadek, kamieniste dno).

PILICA – największy lewy dopływ Wisły. Źródła na pd-zach. od miejscowości Pilica, na wys. 346 m npm. Długość rzeki 326 km. Powierzchnia dorzecza – 9245 km<sup>2</sup>.

SZCZEKOCINY – miasto, około 4 tys. mieszk., w XIV–XV w. siedziba Odrowążów-Szczekockich. W 2 poł. XVI w. ośrodek kalwiński i ariański. Prawa miejskie około poł. XV w. Od XVIII w. rozwój rzemiosła i handlu. 6.06.1794 r. w rejonie wsi Wywła pod Szczekocinami została stoczona bitwa wojsk Tadeusza Kościuszki z połączoną armią prusko-rosyjską. 3.09.1939 r. 8 pułk ułanów Krakowskiej Brygady Kawalerii prowadził tu zaciętą walkę o przeprawę przez Pilicę.  
Zabytki: Zespół pałacowy z XVIII w. fundacji Urszuli z Morsztynów Dembińskiej. Pałac otoczony parkiem geomet-  
rycznym z XVIII w. Kościół św. Bartłomieja z 2 poł. XVII w., później przebudowany,  
Dawny zajazd z końca XVIII w., klasycystyczny,  
Zabytkowe domy z XVIII, XIX w.  
Stacja benzynowa – Pl. T. Kościuszki, tel. 84.






































Opracowanie autorskie – Roman Janusiewicz  
Projekt okładki – Roman Janusiewicz  
Recenzenci opracowania: Bogdan Pałunkiszki  
Janusz Luks

Autor opracowania prosi o nadsyłanie  
uwag do Wydawnictwa COIT  
O/Częstochowa ul. Świerczewskiego 3.  
Zostaną one uwzględnione przy kolejnych  
wydaniach mapy



CENTRALNY OŚRODEK INFORMACJI TURYSTYCZNEJ  
ODDZIAŁ CZĘSTOCHOWA

WYDANIE I – 1990

	Kierunek prądu Current direction		Drogi wiejskie i leśne Country and forest roads			Kościóły i kaplice zabytkowe Historical churches, chapels	
	Miejsce wodowania kajaka Place of canoe launching		Ścieżki Footpaths			Zamki, pałace, dwory Castels, palaces or ancient manors	
	Przeszkody na trasie spływu Obstacles on the rafting route		Stacje benzynowe Filling stations			Ruiny Ruins	
	Kilometrą szlaku wodnego Length in kilometers of canoe routes			Hotele, domy wycieczkowe, motele Hotels, rest houses and motels		Inne zabytki architektury Other relics of architecture	
	Przeprawy promowe Ferryes			Schroniska młodzieżowe, campingi Youth hostels, camping sites			Muzea, grodziska Museums, old ramparts
	Lasy, łąki Forests, meadows		Leśniczówki, gajówki Forester's cottages, keeper's houses			Rezerваты przyrody Nature reservations	
	Koleje Railway		Stacje ZHP Scouting camps			Miejsca martyrologii Martyrdom sites	
	Drogi krajowe główne Main national roads			Przystanki PKS, poczty PKS bus stops, post offices			Mosty, młyny wodne Bridges, water-mills
	Drogi drugorzędne Secondary roads		Restauracje, bary Restaurants, quick service counters			Ośrodki zdrowia Health centres	
	Drogi inne Other roads			Kościóły i kaplice Churches, chapels			Szlaki turystyczne – piesze Marked tourist tracks